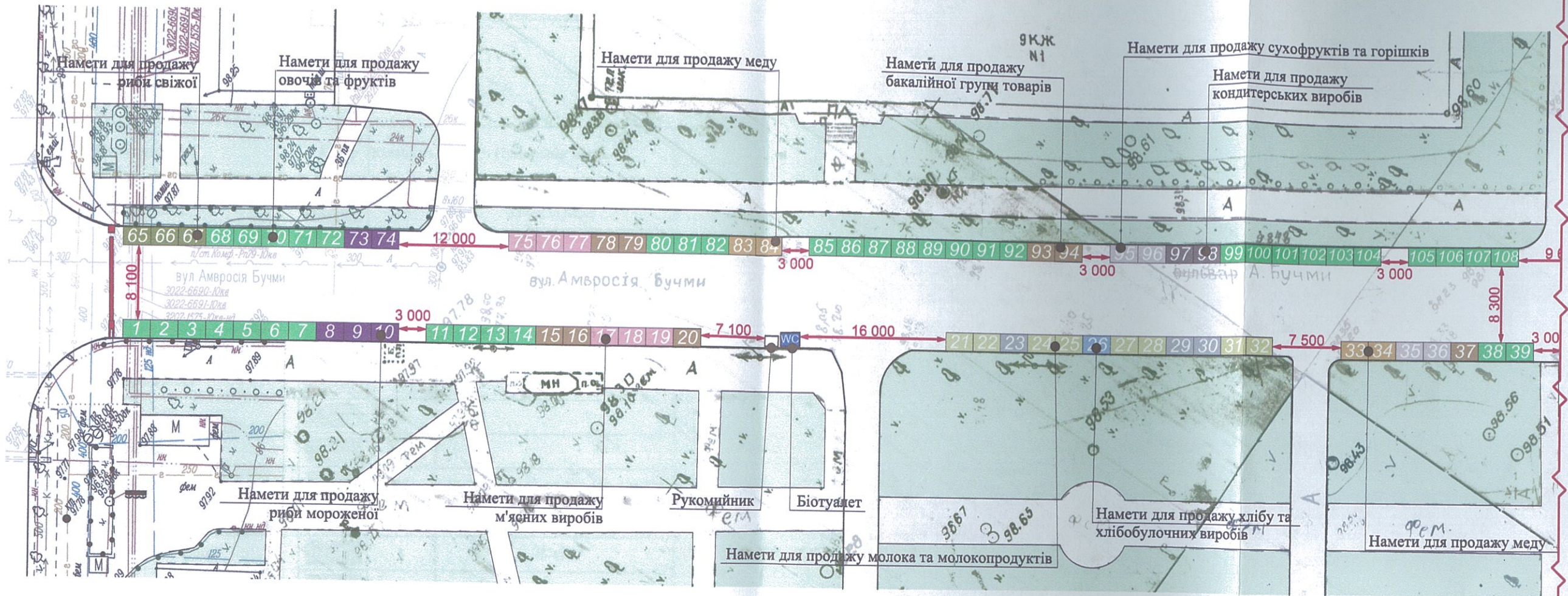


Схема розміщення об'єктів торгівлі під час проведення сільськогосподарського ярмарку
бульв. Амвросія Бучми, 2-10 в Дніпровському районі м. Києва (Блок 1)



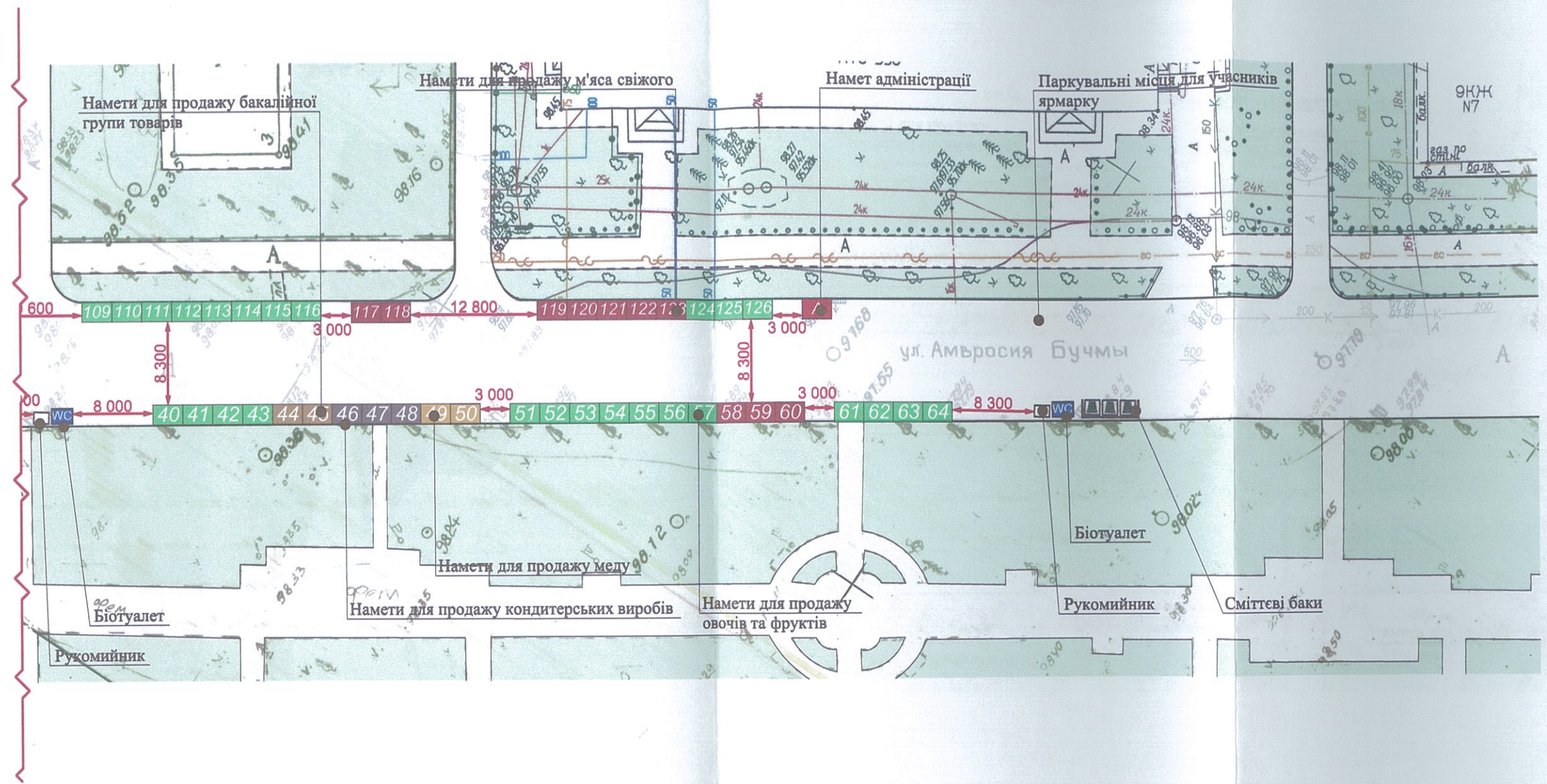
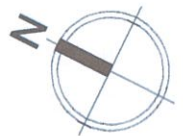
Умовні позначення:

- 123 - торговельні місця (намет 2x3 м);
- А - намет адміністрації;
- WC - біотуалет;
- ☐ - смітєві баки;
- ☐ - рукомийник;
- ↔ - ширина проходу;
- ➔ - вхід/вихід на територію проведення ярмарку



Зм.	Кіл.	Лист	№ док.	Підпис	Дата	Схема розміщення об'єктів торгівлі під час проведення ярмарку по бульв. Амвросія Бучми, 2-10 в Дніпровському районі м. Києва (Блок 1)		
Перевірив	Горбань					Стадія	Лист	Листів
Розробив	Максименко					П	5	9
						М 1:500		
						ТОВ "ГеоТопСервіс"		

Схема розміщення об'єктів торгівлі під час проведення сільськогосподарського ярмарку
по бульв. Амвросія Бучми, 2-10 в Дніпровському районі м. Києва (Блок 2)



Умовні позначення:

- 123 - торговельні місця (намет 2x3 м);
- A - намет адміністрації;
- WC - біотуалет;
- сміттєві баки;
- рукомийник;
- ↔ - ширина проходу;



Зм.	Кіл.	Лист	№ док.	Підпис	Дата	Схема розміщення об'єктів торгівлі під час проведення ярмарку по бульв. Амвросія Бучми, 2-10 в Дніпровському районі м. Києва (Блок 2)		
Перевірів	Горбань					Стадія	Лист	Листів
Розробив	Максименко					П	6	9
						М 1:500		
						ТОВ "ГеоТопСервіс"		